

СВЕДЕНИЯ О ГРАНИЦАХ ПУБЛИЧНОГО СЕРВИТУТА

Описание границ публичного сервитута

Местоположение границ публичного сервитута	Российская Федерация, Красноярский край, Краснотуранский р-н	
Система координат	Система координат МСК-167, зона 4	
Метод определения координат	Аналитический метод	
Площадь земельного участка	10804 кв. м	
Средняя квадратическая погрешность положения характерной точки (Mt), м	0,1	
Обозначение характерных точек границ	Координаты, м	
	X	Y
1	2	3
1	465930.36	24994.34
2	465931.50	24998.17
3	465920.34	25001.38
4	465918.64	25005.91
5	465911.19	25006.44
6	465908.89	25003.30
7	465567.27	24917.06
8	465373.15	24987.30
9	465133.37	25107.56
10	464963.71	25053.66
11	464803.34	24972.84
12	464464.97	24942.91
13	464184.43	24775.91
14	463895.65	24754.18
15	463894.67	24749.30
16	464185.97	24771.01
17	464466.55	24938.03
18	464804.38	24967.93
19	464965.60	25049.01
20	465132.94	25102.18
21	465371.17	24982.70
22	465567.01	24911.84
23	465908.85	24998.13
24	465911.97	24995.94
25	465917.53	24996.00
26	465919.48	24997.72
1	465930.36	24994.34

Схема расположения листов

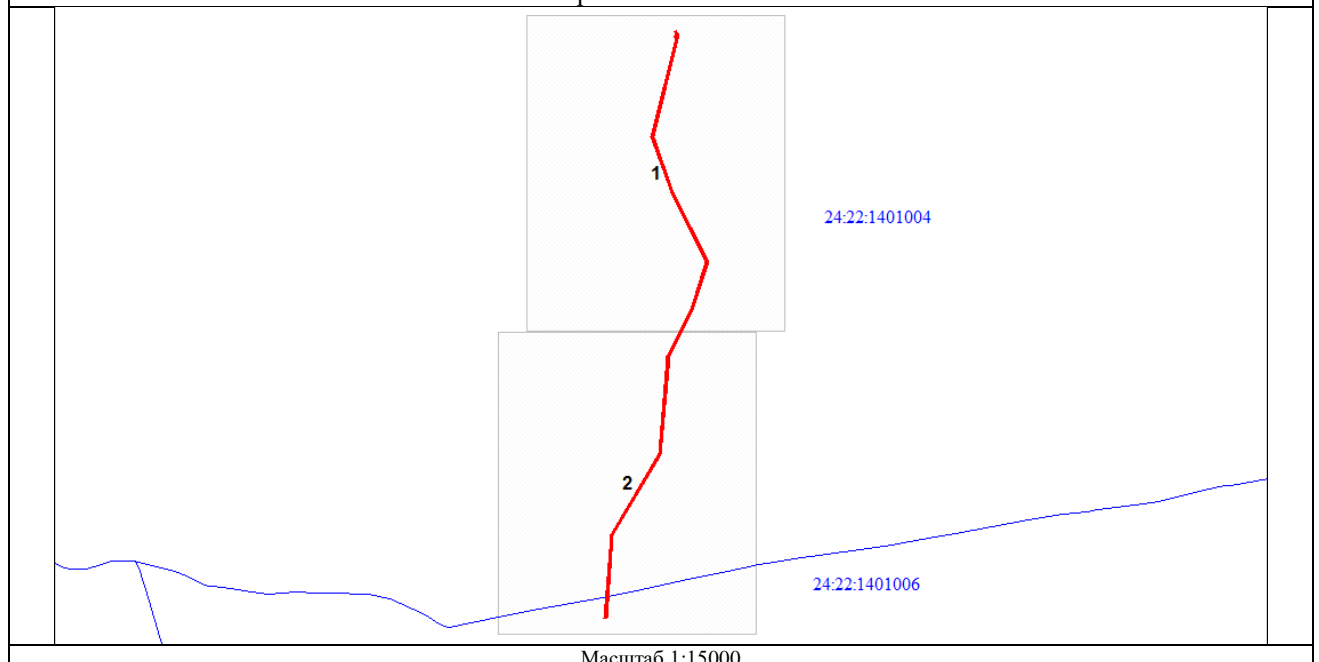
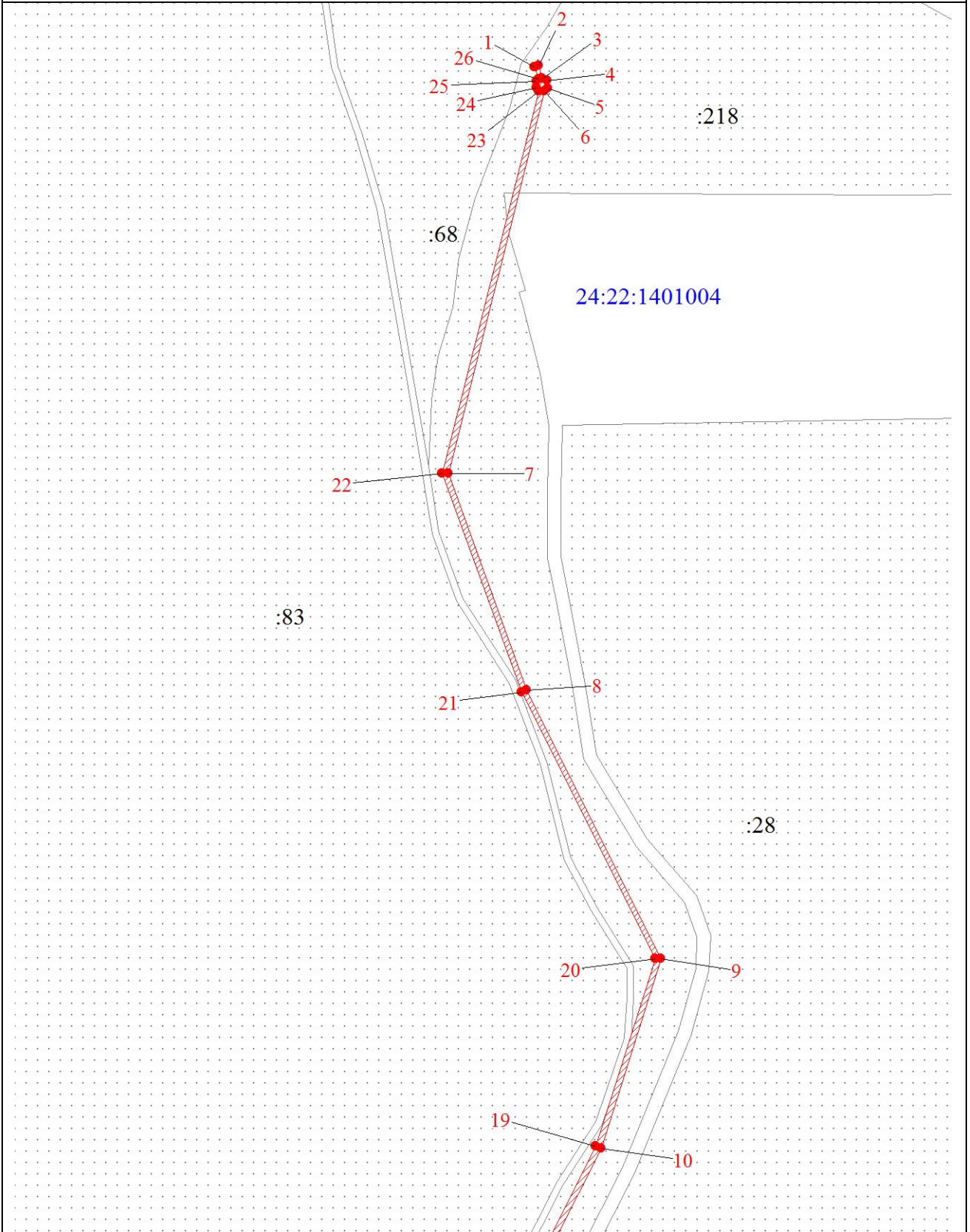










Схема расположения местоположения границ публичного сервитута



Масштаб 1:5000

Условные обозначения

	Характерная точка границы публичного сервитута		Обозначение кадастрового квартала
	Надписи номеров характерных точек границы публичного сервитута		Граница кадастрового квартала
	Граница публичного сервитута		Линия электропередачи
	Земельный участок, сведения о котором содержатся в ЕГРН		Кадастровый номер земельного участка, сведения о котором содержатся в ЕГРН

